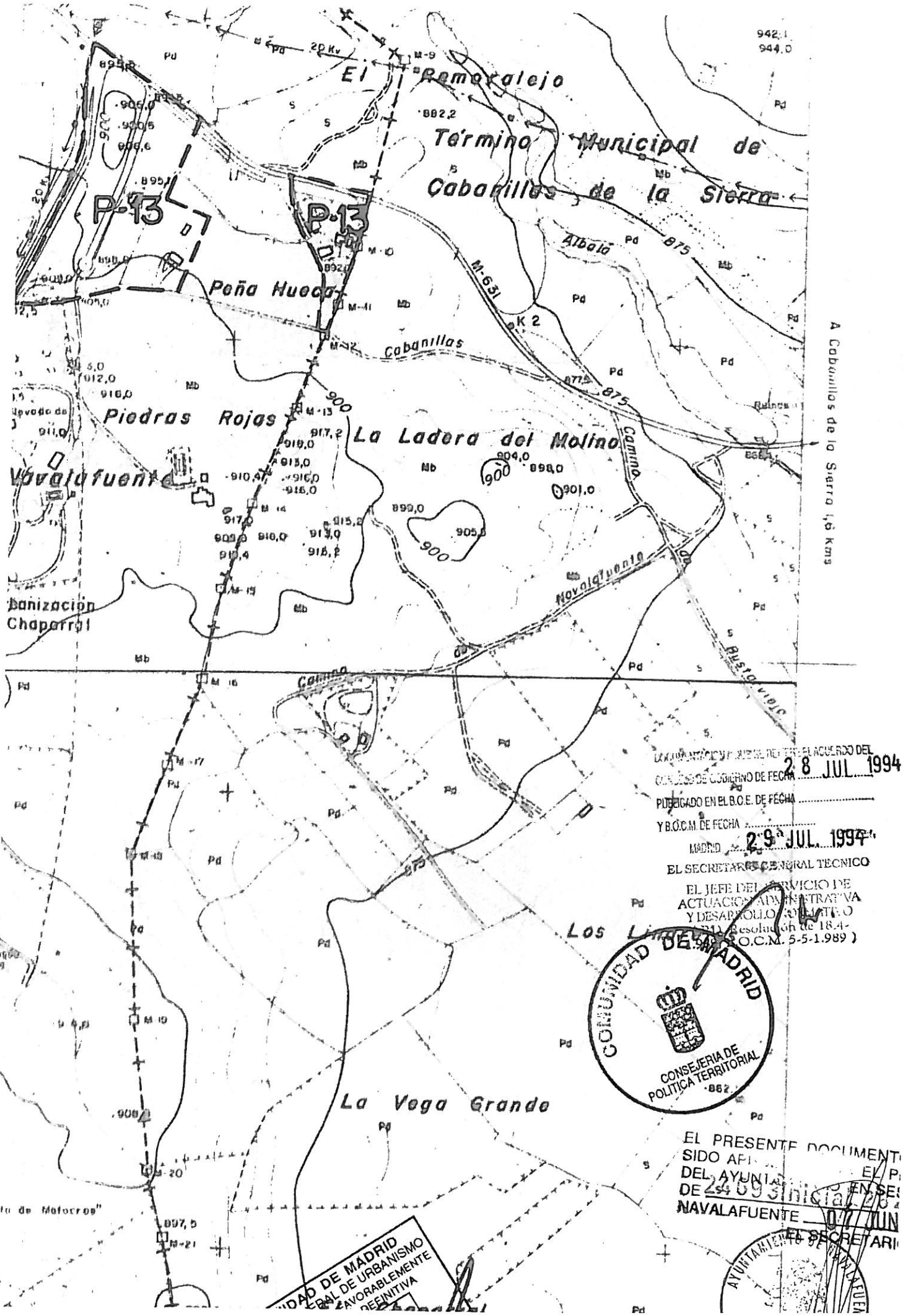
El Remolalejo
Término Municipal de
Cabanillas de la Sierra
P-13
P-13
Albalá
875
M-631
K 2
Peña Hueca
Cabanillas
Piedras Rojas
La Ladera del Molino
Navalafuente
Camino
Navalafuente
Urbanización
Chaparral
Camino
Los Linares
La Vega Grande
A Cabanillas de la Sierra 1,6 Kms
DOCUMENTO QUE SE TIENE POR EL ACUERDO DEL CONSEJO DE GOBIERNO DE FECHA 28 JUL. 1994
PUBLICADO EN EL B.O.E. DE FECHA
Y B.O.C.M. DE FECHA
MADRID 29 JUL. 1994
EL SECRETARIO GENERAL TECNICO
EL JEFE DEL SERVICIO DE ACTUACIONES ADMINISTRATIVAS Y DESARROLLO NORMATIVO
(Por Resolución de 18-4-89 B.O.C.M. 5-5-1.989)
COMUNIDAD DE MADRID
CONSEJERIA DE POLITICA TERRITORIAL
EL PRESENTE DOCUMENTO HA SIDO APROBADO INICIALMENTE POR EL PLENO DEL AYUNTAMIENTO EN SESIÓN DE 24-09-93
NAVALAFUENTE 07 JUN
EL SECRETARIO
AYUNTAMIENTO DE NAVALAFUENTE
COMUNIDAD DE MADRID
COMISIÓN PROVINCIAL DE URBANISMO
ACUERDO FAVORABLEMENTE DEFINITIVA

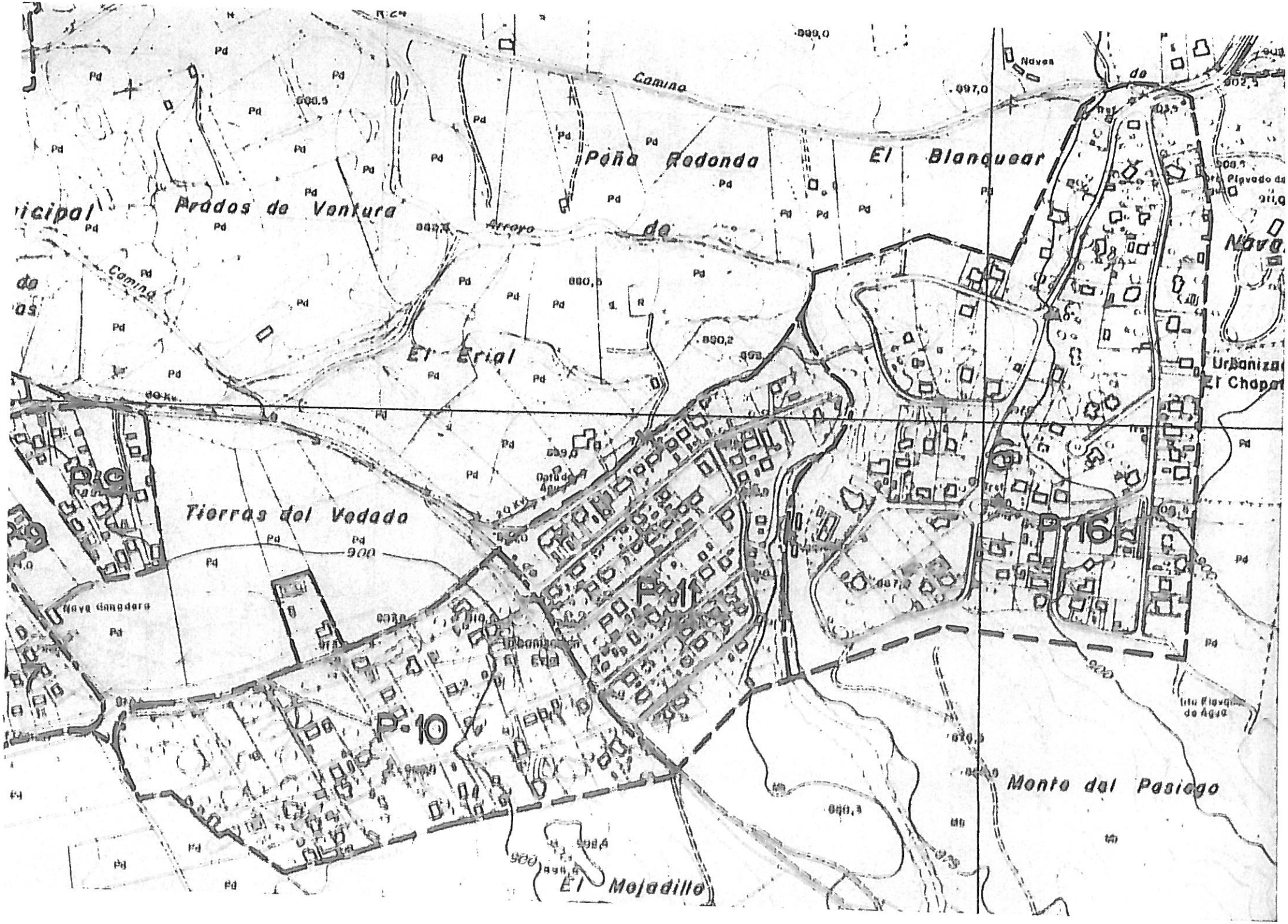
Camino
Peña Redonda
El Blanquear
Prados de Ventura
Arroyo
de
El Erial
Tierras del Vedado
Nave ganadera
Urbanizac
El Chapar
Monte del Pasiego
El Mojadillo
P-10
P-11
P-16
Pd

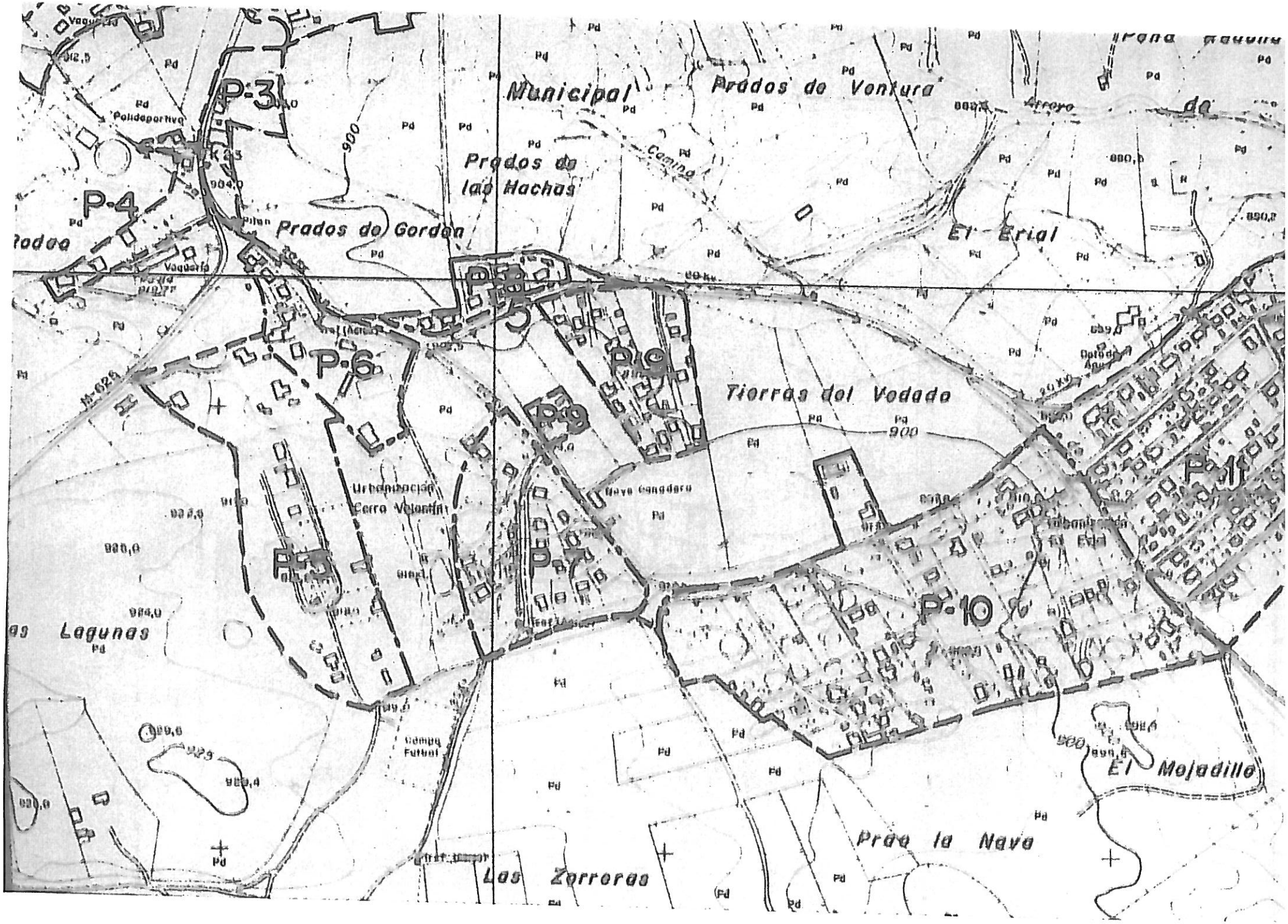
P-3
P-4
P-6
P-10
Municipal
Prados de Ventura
Prados de las Hachas
Prados de Gordón
El Erial
Tierras del Vodado
Urbanización Cerro Velontín
Nave ganadera
Campo Fútbol
Lagunas
Las Zorreras
Prado la Nava
El Mojadillo
Polideportivo
Vaquería
Pilón
Camino
Arroyo
900

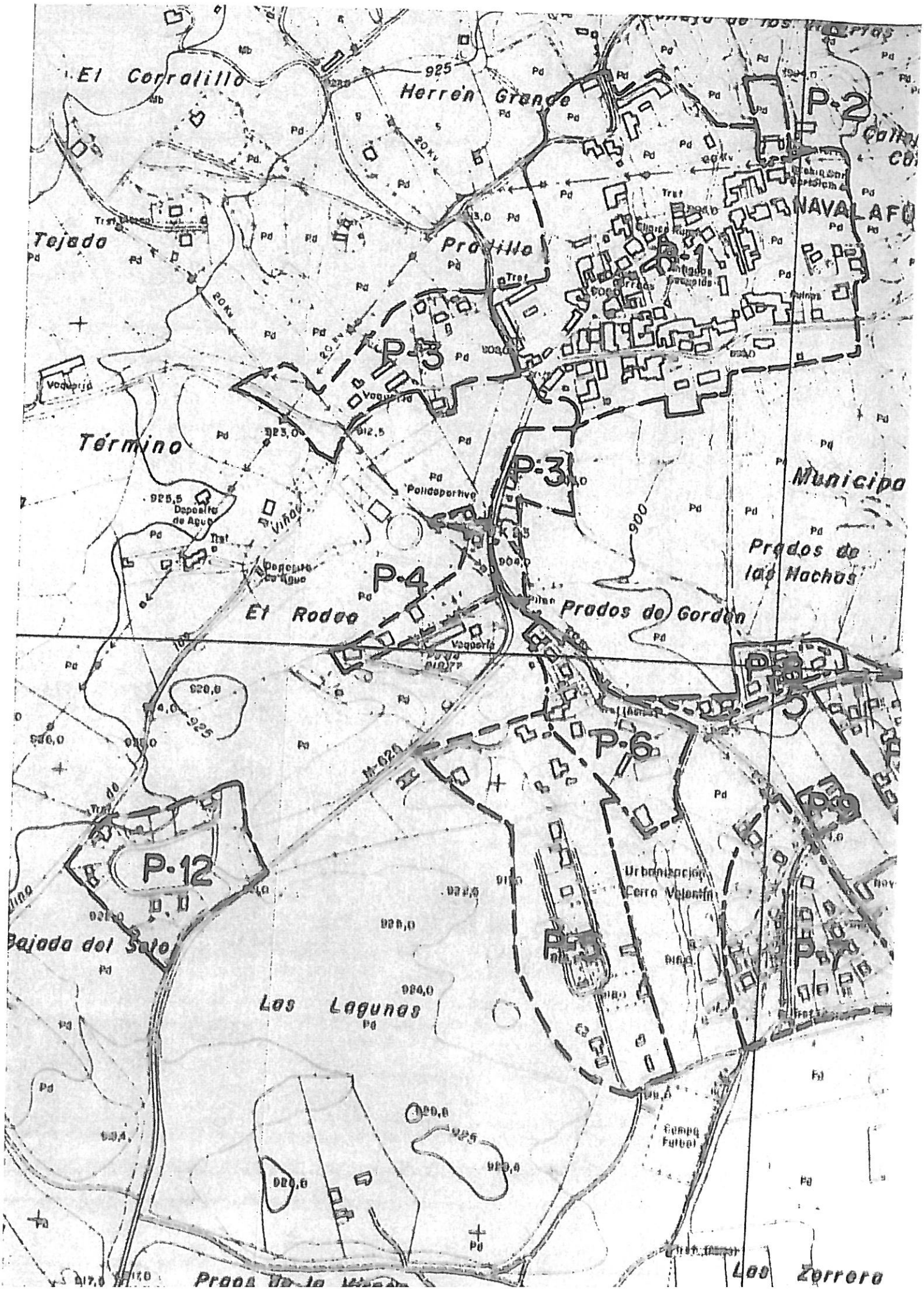
El Corralillo
Herren Grande
Tejado
Prado Illo
NAVALAFU
P-1
P-2
P-3
P-3
P-4
P-6
P-12
Término
Municipa
Prados de las Hachas
Prados de Gordón
El Rodeo
Polideportivo
Depósito de Agua
Vaquería
Urbanización Cerro Valentín
Campo Fútbol
Bajada del Sulo
Las Lagunas
Las Zorrera
M-626
925
900